

شماره ۲۰۴۴۲/ت۰۸۴۶۷۰۸

۱۳۹۱/۱۰/۱۸

**تصویب نامه در خصوص تقسیمات کشوری راجع به خط مرزی بین دو شهرستان اردکان و میبد**

وزارت کشور

وزیران عضو کمیسیون سیاسی و دفاعی در جلسه مورخ ۱۳۹۱/۶/۲۹ بنا به پیشنهاد شماره ۱/۴/۴۲/۲۵۸۲۰ مورخ ۱۳۹۰/۲/۲۶ وزارت کشور و به استناد ماده (۱۳) قانون ب - روستاها، مزارع و مکانهای زیر مطابق نقشه ۱/۲۵۰۰۰۰ پیوست شماره (۲) که تأیید شده به مهر «دفتر هیئت دولت» می باشد از دهستان ندوشن بخش خضرآباد شهرستان صدوق منتزع و به دهستان بفروثیه بخش مرکزی شهرستان میبد الحاق می گردد:

۱- بیدک سفلی ۲- بیدک علیا ۳- توتکین ۴- چاه بادام ۵- سورک سفلی ۶- سورک علیا ۷- علی آباد ۸- مزرعه آخوند ۹- مزرعه علی شفیع ۱۰- هفتپهر ج - دهستان ندوشن از بخش خضرآباد شهرستان صدوق منتزع و به بخش مرکزی شهرستان میبد الحاق می گردد.

د - دهستان صدرآباد به مرکزیت روستای صدرآباد از ترکیب روستاها، مزارع و مکانهای زیر مطابق نقشه ۱/۲۵۰۰۰۰ پیوست شماره (۳) که تأیید شده به مهر «دفتر هیئت دولت» می باشد در تابعیت بخش مرکزی شهرستان میبد ایجاد می گردد:

۱- حسن آباد ۲- زردو ۳- صدرآباد ۴- معدن زوجه

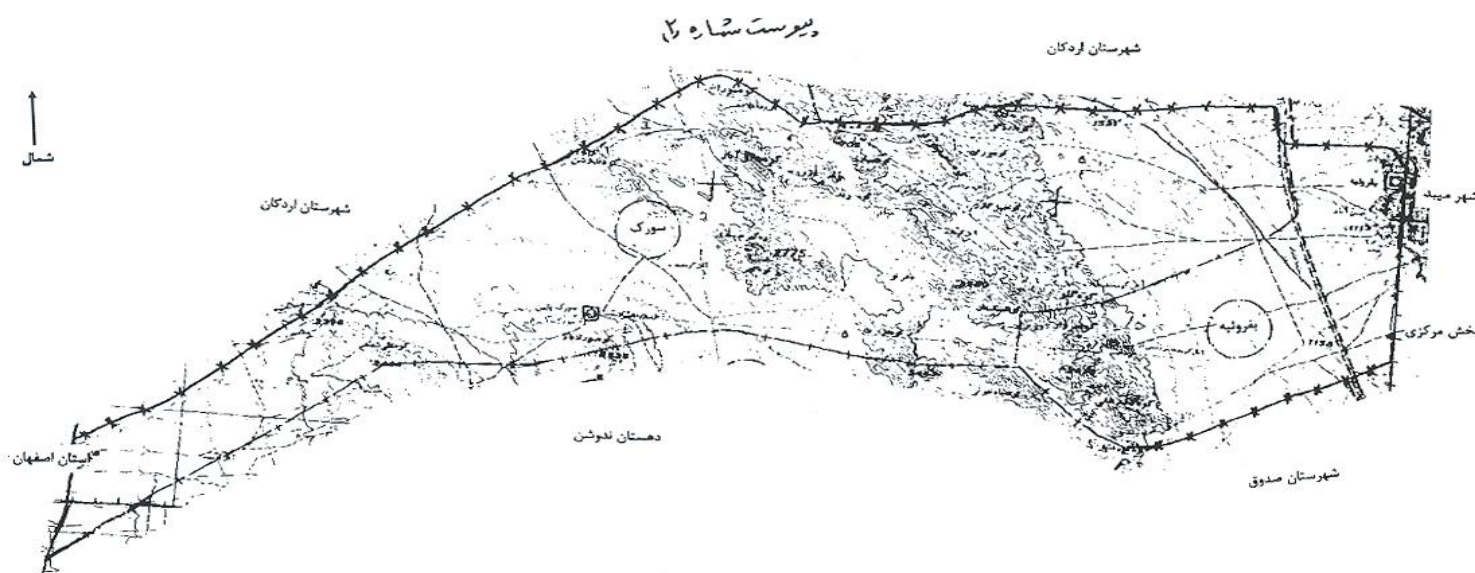
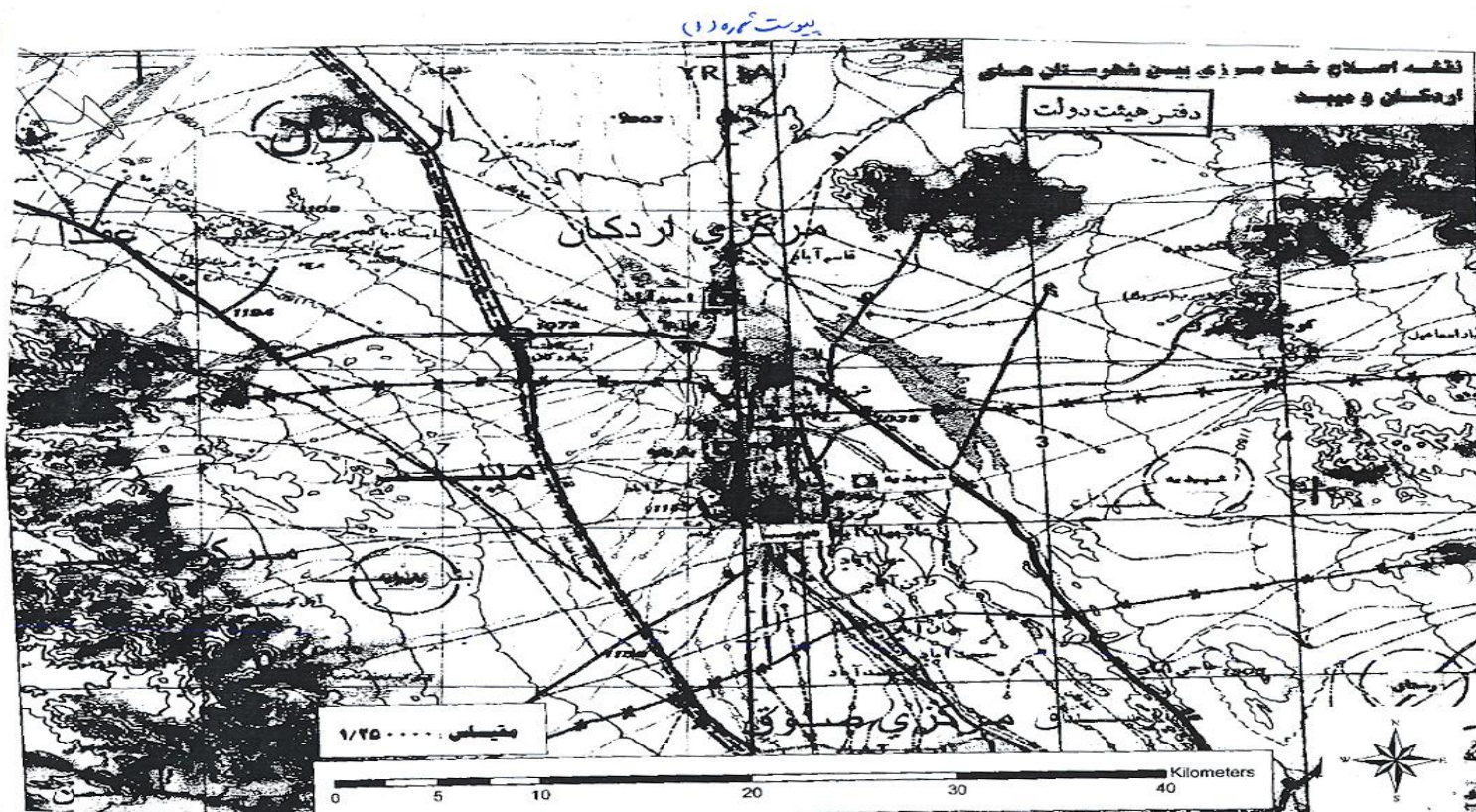
تعاریف و ضوابط تقسیمات کشوری - مصوب ۱۳۶۲ - و با رعایت جزء (د) بند (۱) تصویب نامه شماره ۱۵۸۸۰۲/ت۰۸۴۶۷۰۸ مورخ ۱۳۸۶/۱۰/۱ تصویب نمودند:  
الف - خط مرزی بین دو شهرستان اردکان و میبد مطابق نقشه ۱/۲۵۰۰۰۰ پیوست شماره (۱) که تأیید شده به مهر «دفتر هیئت دولت» می باشد تعیین می گردد.

ه - دهستان سورک به مرکزیت روستای سورک از ترکیب روستاها، مزارع و مکانهای زیر مطابق نقشه ۱/۲۵۰۰۰۰ پیوست شماره (۴) که تأیید شده به مهر «دفتر هیئت دولت» می باشد در تابعیت بخش مرکزی شهرستان میبد ایجاد می گردد:

۱- امین آباد ۲- بیدک علیا ۳- بیدک سفلی ۴- توتکین ۵- چاه بادام ۶- درین ۷- سورک سفلی ۸- سورک علیا ۹- سیدآباد ۱۰- علی آباد ۱۱- فیض آباد ۱۲- متکسانه ۱۳- مزرعه آخوند ۱۴- مزرعه علی شفیع ۱۵- هودر ۱۶- هنو ۱۷- هفتپهر و - بخش ندوشن به مرکزیت شهر ندوشن از ترکیب دهستانهای ندوشن و صدرآباد در تابعیت شهرستان میبد ایجاد می گردد.

ز- بخش بفروثیه به مرکزیت شهر بفروثیه از ترکیب دهستانهای بفروثیه و سورک در تابعیت شهرستان میبد ایجاد می گردد.

این تصویب نامه در تاریخ ۱۳۹۱/۱۰/۱۲ به تأیید مقام محترم ریاست جمهوری رسیده است. معاون اول رییس جمهور - محمدرضا رحیمی

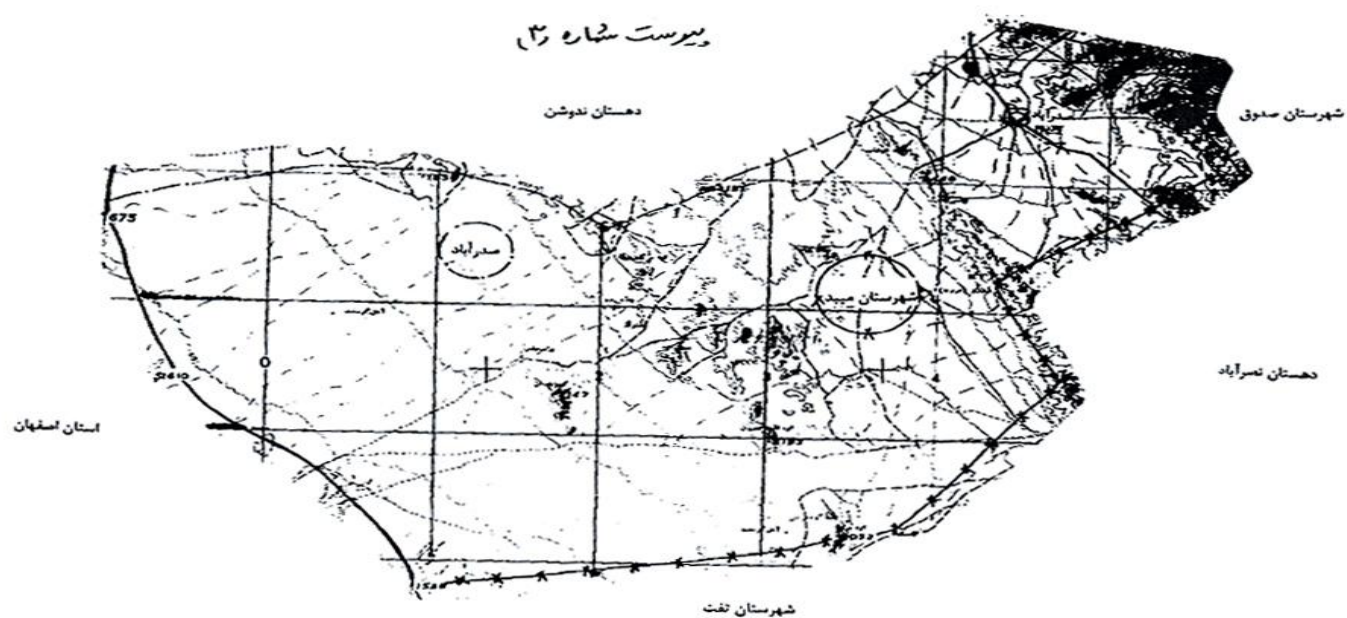


۱- انتزاع روستاها، مزارع و مکانها از دهستان ندوشن بخش خضرآباد شهرستان صدوق و الحاق به دهستان بفروثیه بخش مرکزی شهرستان میبد (مربوط به بند ۱ مصوبه مذکور) نقشه ۱:۲۵۰۰۰۰  
۲- ایجاد دهستان سورک در تابعیت شهرستان میبد  
۳- ایجاد بخش بفروثیه در تابعیت شهرستان میبد

●	مرکز شهرستان	○	مرکز بخش (نقطه روستایی)
□	مرکز بخش (نقطه شهری)	○	مرکز دهستان
○	مرکز دهستان	○	مرکز دهستان

دفتر هیئت دولت





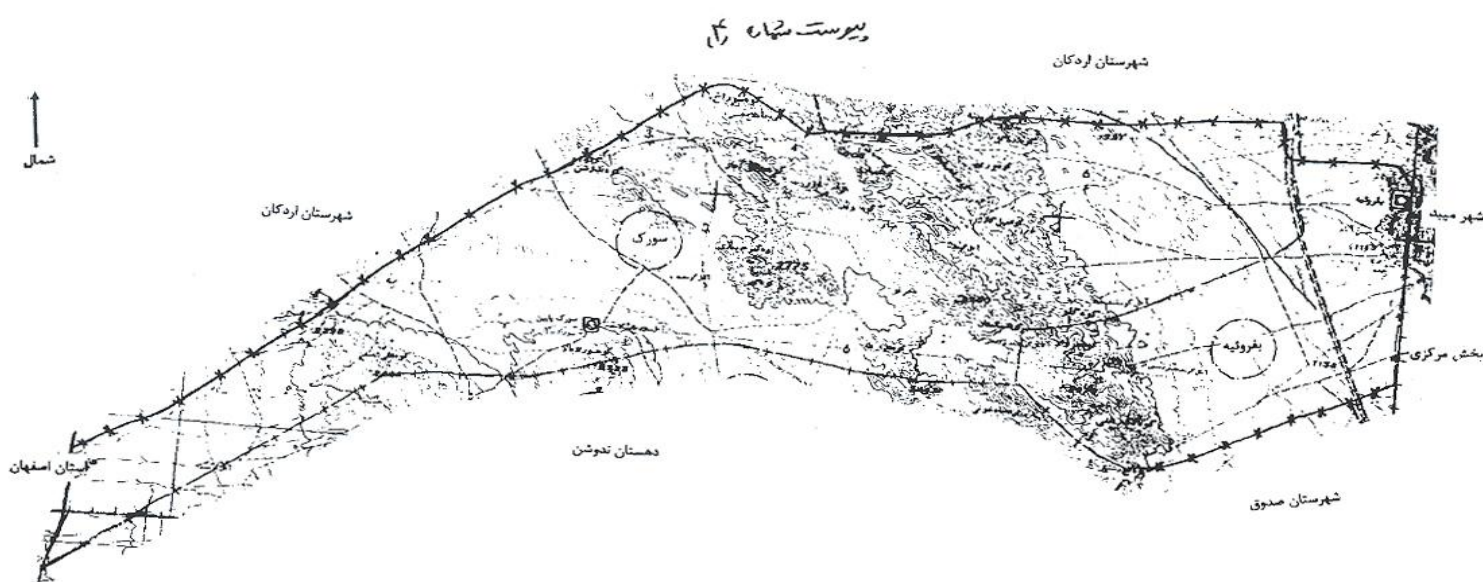
نقشه ۱:۲۵۰۰۰۰ ایجاد دهستان مirdasht در تابعیت شهرستان میبد

○	مرکز شهرستان	-----	محدوده قانونی شهرستان
□	مرکز بخش (نقطه روستایی)	-----	محدوده دهستان
□	مرکز بخش (نقطه شهری)	+++++	محدوده بخش
□	مرکز دهستان	-----	محدوده شهرستان
□	مرکز استان	-----	محدوده استان

دفتر هیئت دولت

وزارت کشور

*[Handwritten signature]*



نقشه ۱:۲۵۰۰۰۰

- انتزاع روستاها، مزارع و مکانها از دهستان نوشهر بخش خضرآباد شهرستان صدوق و الحاق به دهستان بفرویه بخش مرکزی شهرستان میبد (مربوط به بند ۱ مصوبه مذکور)
- ایجاد دهستان سورک در تابعیت شهرستان میبد
- ایجاد بخش بفرویه در تابعیت شهرستان میبد

○	مرکز شهرستان	-----	محدوده قانونی شهرستان
□	مرکز بخش (نقطه روستایی)	-----	محدوده دهستان
□	مرکز بخش (نقطه شهری)	+++++	محدوده بخش
□	مرکز دهستان	-----	محدوده شهرستان
□	مرکز استان	-----	محدوده استان

دفتر هیئت دولت

*[Handwritten signature]*